



AHRENSBÖÖK

FOTOAUSWAHL

AHRENSBÖK



Kartenausschnitt Ahrensböök
ohne Maßstab (o.M.)





Quelle: <https://www.ahrensboek.de/Leben-und-Wohnen.htm/Seiten/Arnesboken-Schule.html?>



BARGHORST



Kartenausschnitt Barghorst o.m.



BÖBS



Kartenausschnitt Böbs o.m.



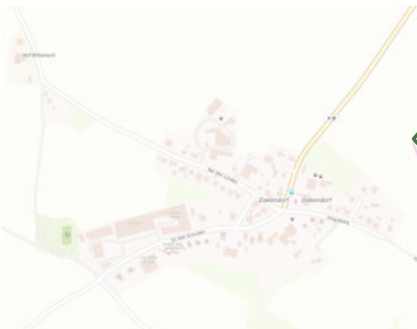
CASHAGEN



Kartenausschnitt Cashagen o.M.



DAKENDORF




Kartenausschnitt Dakendorf o.M.



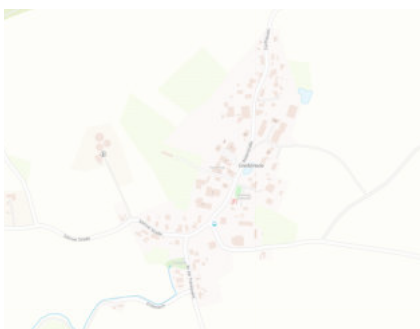
DUNKELSDORF



Kartenausschnitt Dunkelsdorf
o.M.



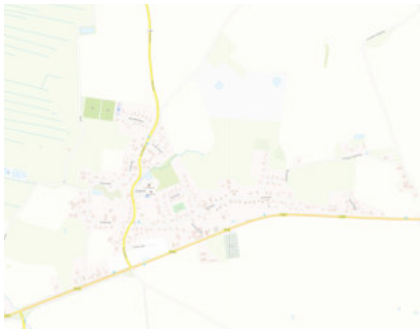
GIEßELRADE



Kartenausschnitt Gießelrade o.M.



GNISSAU

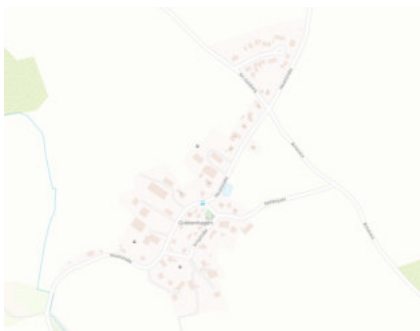


Kartenausschnitt Gnissau o.M.



Quelle: <https://www.ahrensboek.de/Verwaltung-und-Politik/Die-Gemeinde.htm/Galerien/Gnissau.html?>

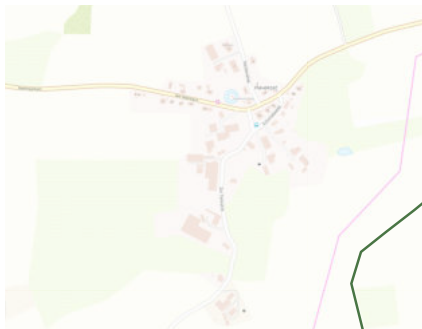
GREBENHAGEN



Kartenausschnitt Grebenhagen
o.M.



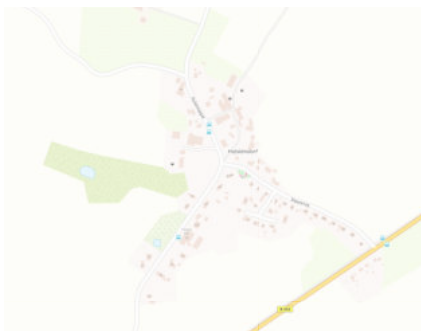
HAVEKOST



Kartenausschnitt Havekost o.M.



HOLSTENDORF



Kartenausschnitt Holstendorf
o.M.



LEBATZ

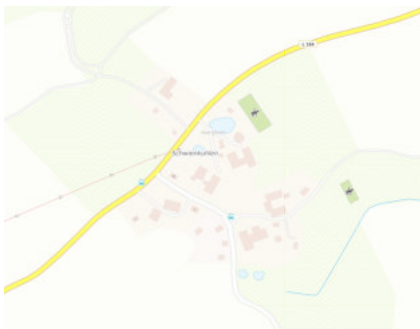


Kartenausschnitt Lebatz o.M.



Quelle: <https://www.ahrensboek.de/Verwaltung-und-Politik/Die-Gemeinde.htm/Galerien/Lebatz.html?>

SCHWIENKUHLEN



Kartenausschnitt Schwienkuhlen
o.M.



SCHWINKENRADE



Kartenausschnitt Schwinkenrade
o.M.



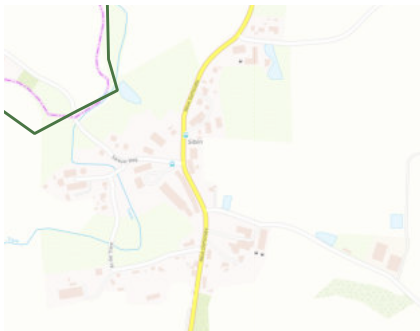
SCHWOCHEL



Kartenausschnitt Schwochel o.M.



SIBLIN



Kartenausschnitt Siblin o.M.



TANKENRADE



Kartenausschnitt Tankenrade
o.M.



QUELLEN

Die verwendeten Fotos sind von BCS STADT + REGION, es sei denn, es ist anders vermerkt.

HINWEIS

Die Dorfschaften Hohenhorst, Spechserholz, Vorwerk Ahrensböök und Vorwerk Neuhof sind in der Fotoauswahl zwar nicht dargestellt, wurden aber in die Planungen miteinbezogen.